

Утвержден
приказом МБОУ «Марзой-Мохкская СОШ»
№ - от 28.08.2020 г.

АКТ ОБСЛЕДОВАНИЯ
объекта социальной инфраструктуры
К ПАСПОРТУ ДОСТУПНОСТИ ОСИ
муниципального бюджетного общеобразовательного учреждения
«Марзой-Мохкская средняя общеобразовательная школа»

1. Общие сведения об объекте

1.1. Наименование (вид) объекта: **объект образования**

1.2. Адрес объекта: **Чеченская Республика, Веденский муниципальный район, с.Марзой-Мохкская СОШ, ул.М.Кишиева, 27**

1.3. Сведения о размещении объекта:

- отдельно стоящее здание *одноэтажное*, 480м²

- наличие прилегающего земельного участка: **да**;общая площадь земельного участка – **5400**м², площадь земельного участка, свободного от построек- 4000м²

1.4. Год постройки здания **1980**,годпоследнего капитального ремонта – 2009;

1.5. Дата предстоящих плановых ремонтных работ: **текущий косметический ремонт школы- 2021**год, **нуждается вкапитальном ремонте.**

1.6. Название организации (учреждения), (полное юридическое наименование – согласно Уставу, краткое наименование) **Муниципальное бюджетное общеобразовательное учреждение «Марзой-Мохкская средняя общеобразовательная школа» (МБОУ «Марзой-Мохкская СОШ»).**

1.7. Юридический адрес организации (учреждения):**Чеченская Республика, Веденский муниципальный район, с. Марзой-Мохк, ул. М.кишиева,27**

6.	с нарушениями умственного развития	А
----	------------------------------------	---

3.4 Состояние доступности основных структурно-функциональных зон

№ п \п	Основные структурно-функциональные зоны	Состояние доступности, в том числе для основных категорий инвалидов**
1	Территория, прилегающая к зданию (участок)	ДП-И (Г, У, О), ДЧ-И (С, К)
2	Вход (входы) в здание	ДП-И (Г, У), ДУ (О, С, К)
3	Путь (пути) движения внутри здания (в т.ч. пути эвакуации)	ДП-И (О, Г, У) ДЧ-И (С, К)
4	Зона целевого назначения здания (целевого посещения объекта)	ДП-И (У, О, К) ДУ(Г, С)К
5	Санитарно-гигиенические помещения	ДП-И (О, У, Г) ДУ-И (С, К)
6	Система информации и связи (на всех зонах)	ДП-И (К, О, У) ДУ - (С, Г)
7	Пути движения к объекту (от остановки транспорта)	ДП-И (К, О, Г, У) ДУ - (С)

** Указывается: ДП-В - доступно полностью всем; ДП-И (К, О, С, Г, У) – доступно полностью избирательно (указать категории инвалидов); ДЧ-В - доступно частично всем; ДЧ-И (К, О, С, Г, У) – доступно частично избирательно (указать категории инвалидов); ДУ - доступно условно, ВНД - недоступно

3.5. Итоговое заключение о состоянии доступности ОСИ:

Объект признан условно доступным для инвалидов с нарушениями опорно-двигательного аппарата, с умственными нарушениями, для инвалидов, передвигающихся на креслах колясках; временно недоступным для инвалидов с нарушениями слуха, для инвалидов с нарушениями зрения.

Доступность объекта может быть обеспечена при организации обучения специалистов, по оказанию необходимой квалифицированной помощи МНГ (знание специфики различных групп инвалидности и влияние ее на способность

2. Характеристика деятельности организации на объекте

Дополнительная информация: Среднее общее образование, реализация образовательных программ начального общего, основного общего образования и среднего общего образования.

3. Состояние доступности объекта

3.1. Путь следования к объекту пассажирским транспортом: (описать маршрут движения с использованием пассажирского транспорта) Наличие адаптированного пассажирского транспорта к объекту: **нет**.

Обучающиеся, проживающие на территории села Марзой-Мохк доставка осуществляется самостоятельно.

3.2. Путь к объекту от ближайшей остановки пассажирского транспорта:

3.2.1 расстояние до объекта от остановки транспорта: 30м

3.2.2 время движения (пешком): 1 мин.

3.2.3 наличие выделенного от проезжей части пешеходного пути: да

3.2.4 Перекрестки: **нерегулируемые**; регулируемые, со звуковой сигнализацией, таймером; **нет**

3.2.5 Информация на пути следования к объекту: акустическая, тактильная, визуальная; **нет**

3.2.6 Перепады высоты на пути: **есть, нет**

Их обустройство для инвалидов на коляске: **нет**

3.3 Организация доступности объекта для инвалидов – форма обслуживания*

№ п/п	Категория инвалидов (вид нарушения)	Вариант организации доступности объекта (формы обслуживания)*
1.	Все категории инвалидов и МГН	
	<i>в том числе инвалиды:</i>	
2.	передвигающиеся на креслах-колясках	ДУ
3.	с нарушениями опорно-двигательного аппарата	А
4.	с нарушениями зрения	ДУ
5.	с нарушениями слуха	ДУ

передвижения внутри помещений, на прилегающих территориях; умение использовать специальную технику при оказании помощи МНГ),

Для обеспечения **полной доступности объекта для инвалидов с умственными нарушениями** размещена информация об объекте и оказываемых им услугах простыми, доступными словами (фразами).

Для обеспечения **полной доступности объекта для инвалидов с патологией опорно-двигательного аппарата** установлены нормативные поручни на лестницах.

Для обеспечения **условной доступности объекта для инвалидов с нарушениями слуха** необходимо организовать сурдоперевод и/или другие технические средства адаптации при оказании услуг.

Для обеспечения **условной доступности объекта для инвалидов, передвигающихся на креслах-колясках**, нормализована работа для оказания ситуационной помощи сотрудниками учреждения с закреплением функциональных обязанностей в должностных инструкциях.

Обеспечение доступности для **инвалидов с нарушениями зрения** на первом этапе может решаться путём оказания ситуационной помощи на всех зонах, что обеспечит **условную доступность объекта**; при комплексном развитии системы информации на объекте с использованием контрастных и тактильных направляющих на всех путях движения, в т.ч. на прилегающей территории, дублировании основной информации рельефно-точечным шрифтом и акустической информацией может быть достигнута **полная доступность объекта для инвалидов с нарушениями зрения**.

По функциональным зонам провести следующие мероприятия:

Территория, прилегающая к зданию (участок):

-отремонтированы подходы к объекту (установлено декоративное ограждение выполняющее направляющую функцию, устранены неровности дороги); выделены места отдыха (установлены скамейки), выделены места для парковки инвалидов, обозначены соответствующими международными символами.

Вход (входы) в здание:

Переделать пандус у главного входа(придерживаться требований п. 4.1.14 СП 59.13330.2012);установить противоскользкое покрытие на края ступеней; отсутствуют высоты порогов входных дверей; нужно установить доводчики дверей с задержкой автоматического закрывания не менее 5 секунд на этапе завершения.

Санитарно-гигиенические помещения:

- Оборудовать в соответствии с нормативными требованиями санузел внутри школы

- **Система информации на объекте:**

Планируется провести на всех структурно-функциональных зонах, начиная с прилегающей территории своевременное получение визуальной, акустической и тактильной информации, в т.ч. с учетом потребностей инвалидов с нарушениями зрения (информационные указатели, рельефные (тактильные) полосы, малогабаритные аудиовизуальные информационно-справочные системы, и т. д.) (п. 5.5 СП 59.13330.2012).

4. Управленческое решение

4.1. Рекомендации по адаптации основных структурных элементов объекта

№ п\п	Основные структурно-функциональные зоны объекта	Рекомендации по адаптации объекта (вид работы)*
1	Территория, прилегающая к зданию (участок)	Установка визуальной информации, тактильных обозначений
2	Вход (входы) в здание	Установка светового и звукового маяка, переделать пандус по нормативу, выложить антискользящую поверхность у входа, перила на входной лестнице с 2-х сторон, сделать контрастную маркировку на ступенях. Доводчик на дверях ,устранить бордюры у лестниц. Сделать пандус ,дублировать информацию объекте по Брайлю.
3	Путь (пути) движения внутри здания (в т.ч. пути эвакуации)	Установка тактильных табличек, переделать пандус на эвакуационном выходе, сделать направляющие обозначения на пути эвакуации, визуальное и звуковое акустическое оповещения. Дублировать эв.план по Брайлю..
4	Зона целевого назначения здания (целевого посещения объекта)	Дублирование по Брайлю табличек на дверях кабинетов и направляющих полос. Аудио-тифлооборудование для детей с нарушением слуха и зрения, оборудовать учебное место для колясочников.

5	Санитарно-гигиенические помещения	Адаптировать санузел согласно нормативу
6	Система информации на объекте (на всех зонах)	Дублирование наглядной информации на всех зонах Тактильные устройства--направляющие поручни в коридорах,- рельефные обозначения на поручнях,- --изменяемый тип покрытия пола (по фактуре, по цвету) перед препятствиями и местом изменения направления движения поворотами коридоров и т.п.). Визуальные устройства и средства информации:- различные специально освещаемые указатели в виде символов и пиктограмм с использованием яркого цвета, контрастного по отношению к фоновой поверхности;- контрастное цветовое обозначение входов. Установка светового и звукового маяка, звукового оповещения
7	Пути движения к объекту (от остановки транспорта)	Установить <i>средства информации</i> :- звуковые маяки и привходы, пересечения путей движения, тактильные направляющие. Оборудовать парковочное место для колясочников
8	Все зоны и участки	Установка визуальной информации, тактильных обозначений, установка кнопки вызова и тактильных обозначений, Установка светового и звукового маяка, звукового оповещения о приеме

*- указывается один из вариантов (видов работ): не нуждается; ремонт (текущий, капитальный); индивидуальное решение; технические решения невозможны – организация альтернативной формы обслуживания

4.2. Период проведения частичных работ: июнь-август 2021 года в рамках исполнения программы доступности объекта

(указывается наименование документа: программы, плана)

4.3 Ожидаемый результат (по состоянию доступности) после выполнения работ по адаптации: ДП-И (О, У, С, Г), ДУ - (К).

Оценка результата исполнения программы, плана (по состоянию доступности)

4.4. Для принятия решения требуется, не требуется (нужное подчеркнуть):

4.4.1. согласование на Комиссии: **не требуется**

(наименование Комиссии по координации деятельности в сфере обеспечения доступной среды жизнедеятельности для инвалидов и других МГН)

- 4.4.2. согласование работ с надзорными органами (в сфере проектирования и строительства, архитектуры, охраны памятников, другое - указать): не требуется
- 4.4.3. техническая экспертиза; разработка проектно-сметной документации;
- 4.4.4. согласование с вышестоящей организацией (собственником объекта);
- 4.4.5. согласование с общественными организациями инвалидов **не требуется**;

Имеется заключение уполномоченной организации о состоянии доступности объекта (наименование документа и выдавшей его организации, дата), прилагается

4.7. Информация может быть размещена (обновлена) на Карте доступности субъекта Российской Федерации _____
(наименование сайта, портала)

5. Особые отметки

ПРИЛОЖЕНИЯ:

Результаты обследования:

- | | |
|--|----------------|
| 1. Территории, прилегающей к объекту | на <u>2</u> л. |
| 2. Входа (входов) в здание | на <u>2</u> л. |
| 3. Путей движения в здании | на <u>2</u> л. |
| 4. Зоны целевого назначения объекта | на <u>2</u> л. |
| 5. Санитарно-гигиенических помещений | на <u>2</u> л. |
| 6. Системы информации (и связи) на объекте | на <u>2</u> л. |


Результаты фотофиксации на объекте МБОУ «Марзой-Мохкская СОШ» на 11 л.

План здания, паспорт БТИ _____ на 17+2 л.

Другое (в том числе дополнительная информация о путях движения к объекту)


Руководитель

рабочей группы директор школы М.А.Гагаева
(Должность, Ф.И.О.)



(Подпись)

Члены рабочей группы:

Заместитель директора по УВР Л.Ш.Решидова.
(Должность, Ф.И.О.)


(Подпись)

Завед. по хозяйственной части Абуханов А.Х.
(Должность, Ф.И.О.)


(Подпись)